






DOBROPOLJANA

TUMAČ ZNAKOVLJA:

0. GRANICE:








-  granica općine
-  granica ZOP-a 1000 m
-  granica ZOP-a 300 m
-  granica ZOP-a 100 m
-  granica ZOP-a 25 m

Ostale granice





-  granica i broj UPU-a
-  stara jezgra naselja

1. POVRŠINE ZA RAZVOJ I UREĐENJE

1.1. RAZVOJ I UREĐENJE POVRŠINA NASELJA:

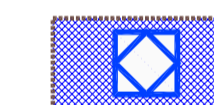
-  granica građevinskog područja naselja
-  izgrađeni dio građevinskog područja
-  neizgrađeni uređeni dio građevinskog područja
-  neizgrađeni neuređeni dio građevinskog područja
-  ugostiteljsko turistička namjena: kamp - T3
-  morske plaže
-  uređena

1.2. RAZVOJ I UREĐENJE POVRŠINA IZVAN NASELJA


-  granica izdvojenog građevinskog područja izvan naselja
-  poslovna namjena: komunalno-servisna - K3
-  groblje
-  Izgrađeno/izgrađ. uređeno

2. UVJETI KORIŠTENJA I ZAŠTITE PROSTORA


2.1. PODRUČJA POSEBNIH UVJETA KORIŠTENJA

-  etnološko područje (ruralna jezgra pod preventivnom zaštitom)

Povijesni sklop i građevina




-  sakralna građevina

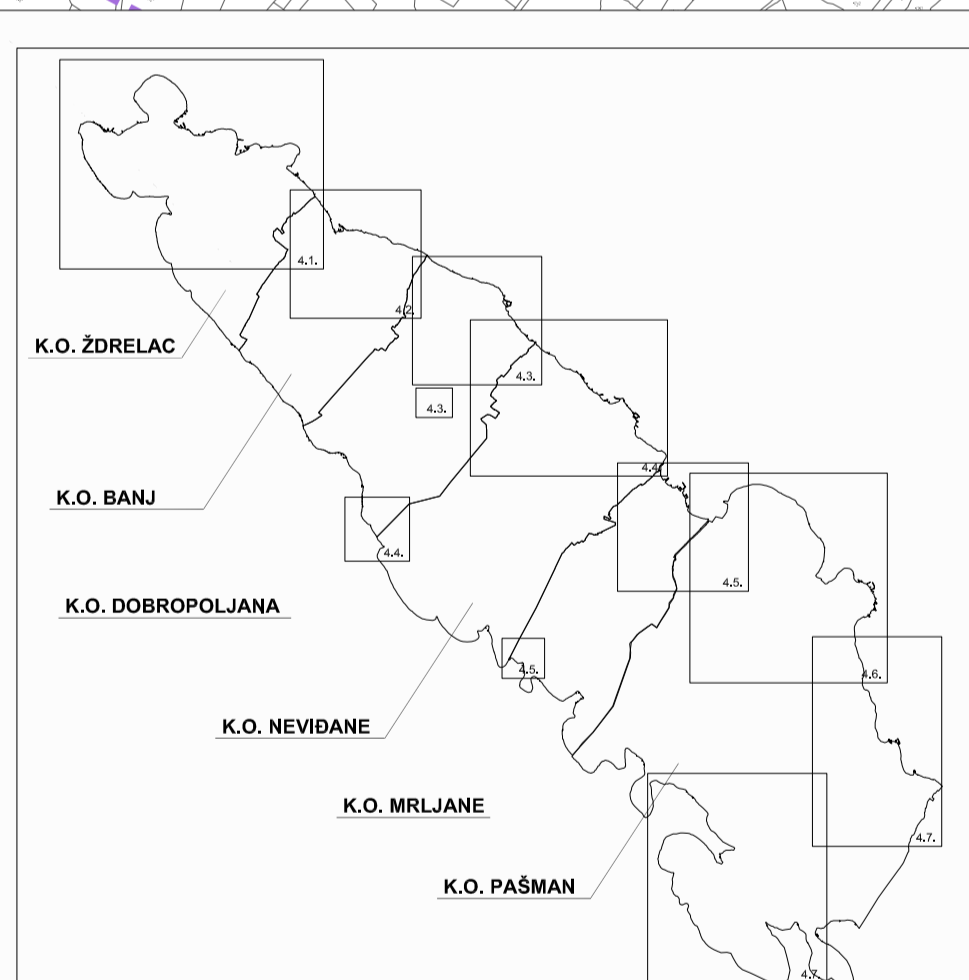
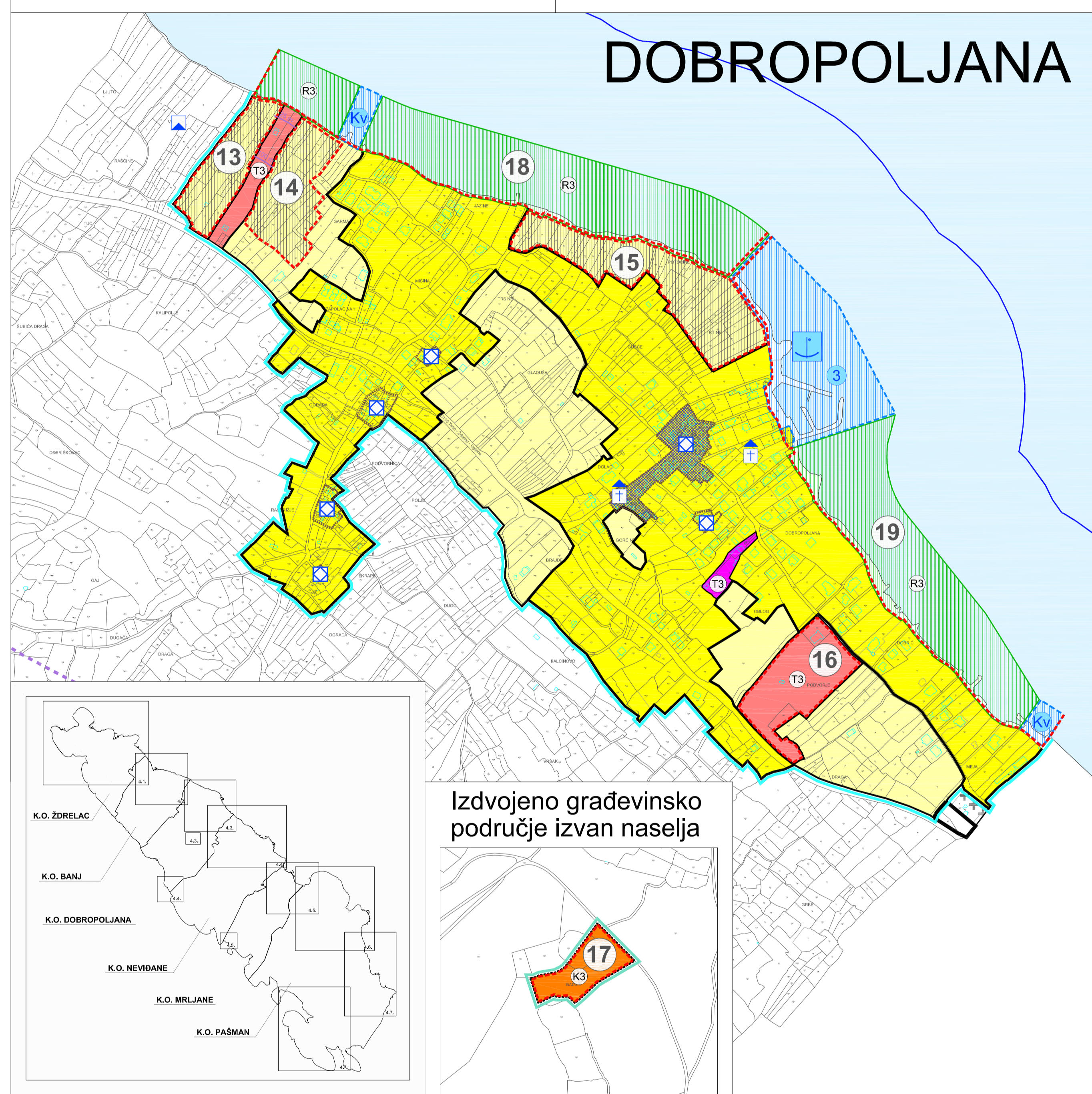
Etnološka građevina

-  graditeljski sklop

3. PROMET

3.1. MORSKI PROMET

-  morska luka otvorena za javni promet lokalnog značaja
-  komunalni vez (izdvojeni dio luke otvorene za javni promet)
-  luka posebne namjene: luka nautičkog turizma



M. 1:5000



IZMJENE I DOPUNE PROSTORNOG PLANA UREĐENJA OPĆINE PAŠMAN

- prijedlog plana

4.3. GRAĐEVINSKA PODRUČJA NASELJA

Županija:	ŽUPANIJA ZADARSKA	
Općina / grad:	OPĆINA PAŠMAN	
Naziv prostornog plana:	IZMJENE I DOPUNE PPU OPĆINE PAŠMAN	
Naziv kartografskog prikaza:	GRAĐEVINSKA PODRUČJA NASELJA - DOBROPOLJANA	
Broj kartografskog prikaza:	4.3.	Mjerilo kartografskog prikaza: 1:5 000
Odluka predstavničkog tijela o izradi Izmjena i dopuna plana "Službeni glasnik Općine Pašman", broj 5/18	Odluka predstavničkog tijela o donošenju Izmjena i dopuna plana	
Javna rasprava (datum objave)	Javni uvid održan od: do:	
Pečat tijela odgovornog za provođenje javne rasprave:	Odgovorna osoba za provođenje javne rasprave:	
Suglasnost na plan prema članku 108. Zakona o prostornom uređenju (N.N. br. 153/13, 65/17)	Klasa: Ur broj: Datum:	
Pravna osoba/tijelo koje je izradilo plan:	"ARCHING STUDIO" d.o.o. Split	
Pečat pravne osobe/tijela koje je izradilo plan:	Odgovorna osoba:	
	Srđan Segvić, d.i.a.	
Odgovorni voditelj:	Srđan Segvić, d.i.a.	
Stručni tim u izradi plana: ODGOVORNI VODITELJ: SRADNICI:	ARCHING STUDIO d.o.o. Split ARCHING STUDIO d.o.o. Split ARCHING STUDIO d.o.o. Split ARCHING STUDIO d.o.o. Split GILAN d.o.o. Split HIDRODIZAJN d.o.o. Split PROJEKTI BIRO DAMJANIĆ d.o.o. Split JADRO d.d. Split	
Pečat predstavničkog tijela:	Predsjednik predstavničkog tijela:	
Istovjetnost ovog prostornog plana s izvornikom ovjerava:	Pečat nadležnog tijela:	