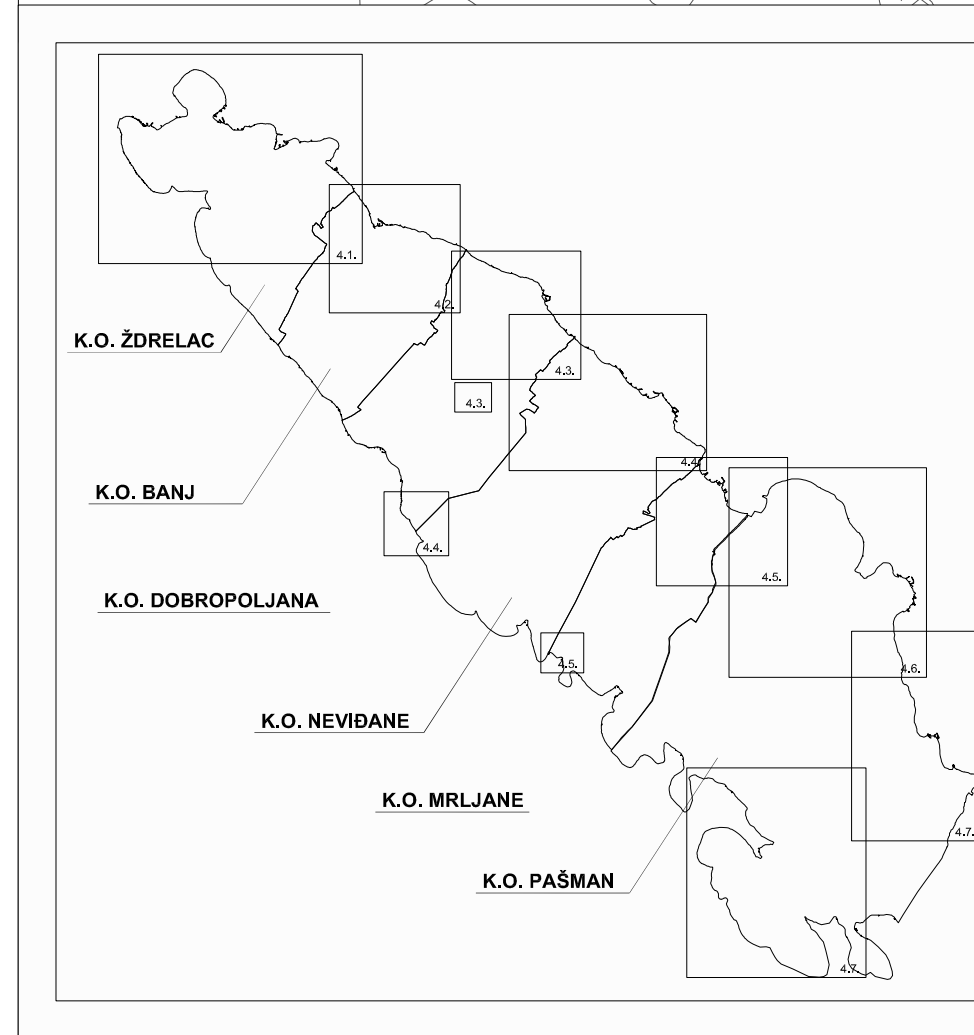
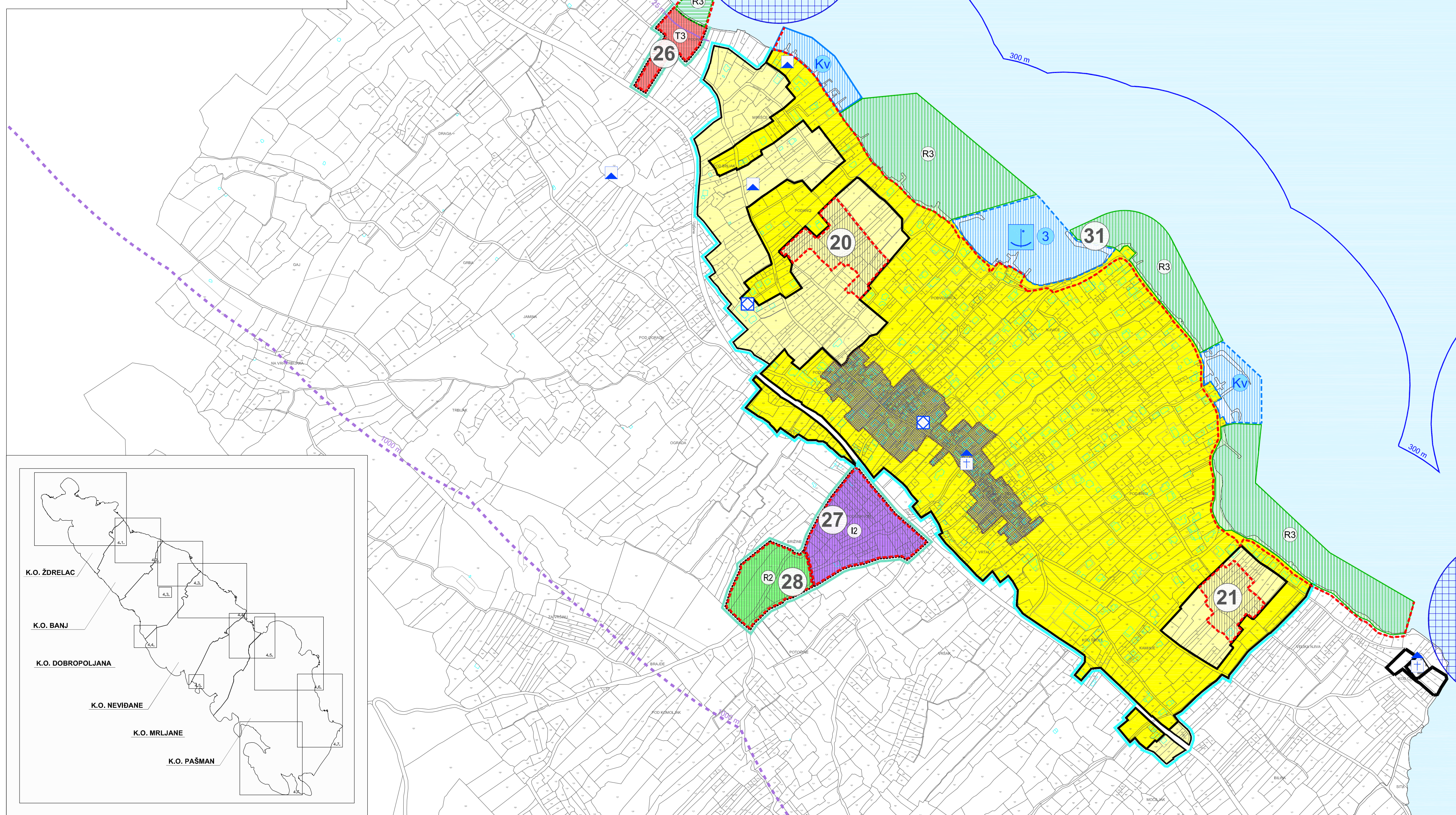
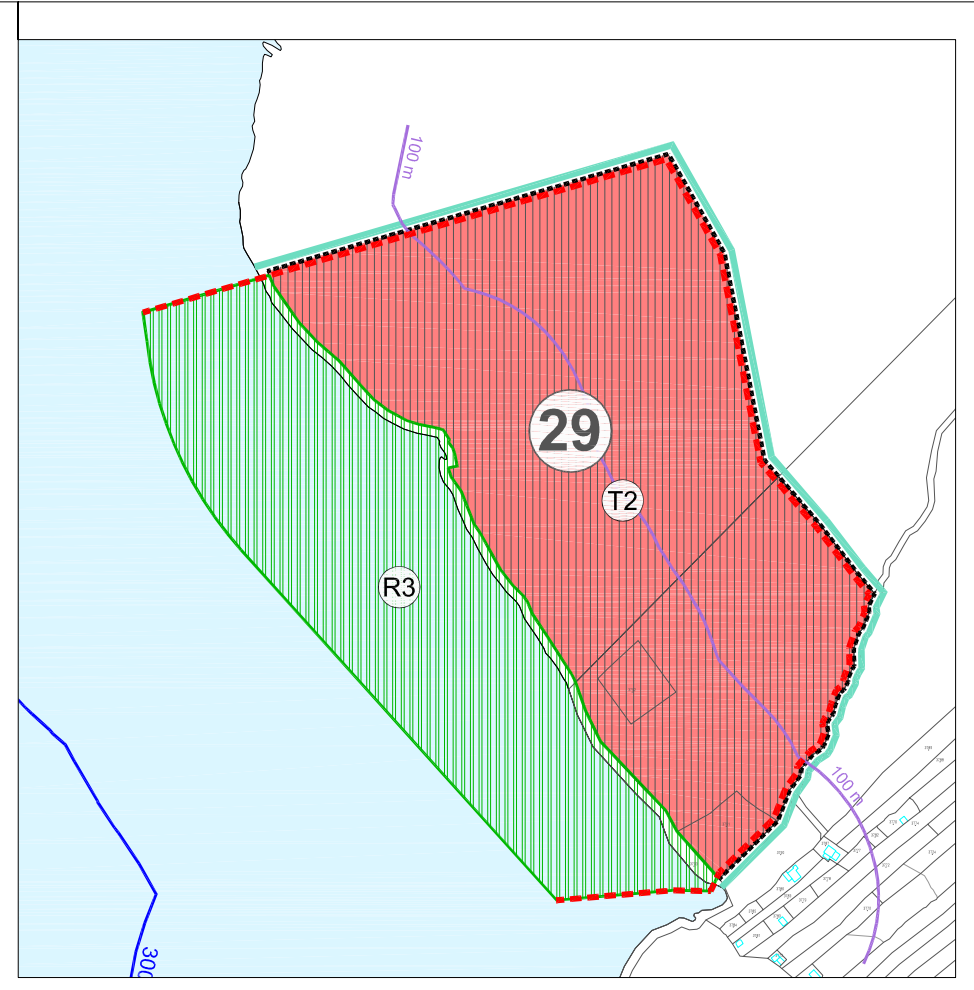


NEVIĐANE



TUMAČ ZNAKOVLJA:

0. GRANICE:

- granica općine
- granica ZOP-a 1000 m
- granica ZOP-a 300 m
- granica ZOP-a 100 m
- granica ZOP-a 25 m

Ostale granice

- granica i broj UPU-a
- stara jezgra naselja

1. POVRŠINE ZA RAZVOJ I UREĐENJE

1.1. RAZVOJ I UREĐENJE POVRŠINA NASELJA:

- granica građevinskog područja naselja
- izgrađeni dio građevinskog područja
- neizgrađeni uređeni dio građevinskog područja
- neizgrađeni neuređeni dio građevinskog područja
- morske plaže

1.2. RAZVOJ I UREĐENJE POVRŠINA IZVAN NASELJA

- granica izdvojenog građevinskog područja izvan naselja
- proizvodna namjena
- predelno-zaradna - I2
- turističko ugostiteljska namjena: turističko naselje - T2 (auto) kamp - T3
- sportsko rekreativna namjena: sport i rekreacija - R2

grobje

izgrađeno/izgrađeno uređeno

morske plaže

2. UVJETI KORIŠTENJA I ZAŠTITE PROSTORA

2.1. PODRUČJA POSEBNIH UVJETA KORIŠTENJA

Etnološka građevina


- etnološko područje (ruralna jezgra pod zaštitom)

3. PROMET

3.1. MORSKI PROMET

- morska luka otvorena za javni promet lokalnog značaja
- komunalni vez (izdvojeni dio luke otvorene za javni promet)
- luka posebne namjene: luka nautičkog turizma

M. 1:5000



IZMJENE I DOPUNE PROSTORNOG PLANA UREĐENJA OPĆINE PAŠMAN

- prijedlog plana

4.4. GRAĐEVINSKA PODRUČJA NASELJA

Županija: Općina i grad:	ŽUPANIJA ZADARSKA OPĆINA PAŠMAN	
Naziv prostornog plana:	IZMJENE I DOPUNE PPU OPĆINE PAŠMAN	
Naziv kartografskog prikaza:	GRAĐEVINSKA PODRUČJA NASELJA - NEVIĐANE	
Broj kartografskog prikaza:	4.4.	Mjerna kartografskog prikaza: 1:5 000
Odobila predstavničko tijelo o izradi (imena i dopuna plana "Študentski glasnik Općine Pašman", broj 5/18)	Datum: _____	
Javna rasprava (datum objave)	Javni uvid održan od: _____ do: _____	
Pečat tijela odgovornog za provođenje javne rasprave:	Odgovorna osoba za provođenje javne rasprave: _____	
Suglasnost na plan prema članku 108. Zakona o prostornom uređenju (NN br. 153/13, 69/17)		
Klasa: _____		
Pravna osoba/tijelo koje je izradilo plan:	"ARCHING STUDIO" d.o.o. Split	
Pečat pravne osobe/tijela koje je izradilo plan:	Odgovorna osoba: _____	
Svrha: _____		
Odgovorni voditelj: Srđan Šegvić, d.l.a.		
Svrha i imena izraditelja plana: ODGOVORNI VOĐE TEL: SRĐAN ŠEGVIĆ, d.l.a. ARCHING STUDIO d.o.o. Split SUFILJANCI: GORAN MILUN, i.a. ARCHING STUDIO d.o.o. Split SARA ŽIVANUČIĆ MARUŠIĆ, mag.kg.arch. ARCHING STUDIO d.o.o. Split BRANKO ŠEGVIĆ, mag.kg.arch. ARCHING STUDIO d.o.o. Split ANA ŠEGVIĆ, d.l.a. ARCHING STUDIO d.o.o. Split JOSEF ČEŠKOVIC, t. 41. ČELAK, d.o.o. Split IVO MAJKANIĆ, d.l.g. HIDROIZAZAN d.o.o. Split DRAŠO DAMJANIĆ, t. i.g. PROJEKTA BRD DAMJANIĆ d.o.o. Split ANA ČERVENICA, mag.kg.prosp.arh. JADRO d.o.o. Split		
Pečat predstavničkog tijela:	Pročelnik predstavničkog tijela: _____	
Izdati ovaj prostorni plan s izmjenikom ojezava:	Pečat nadležnog tijela: _____	