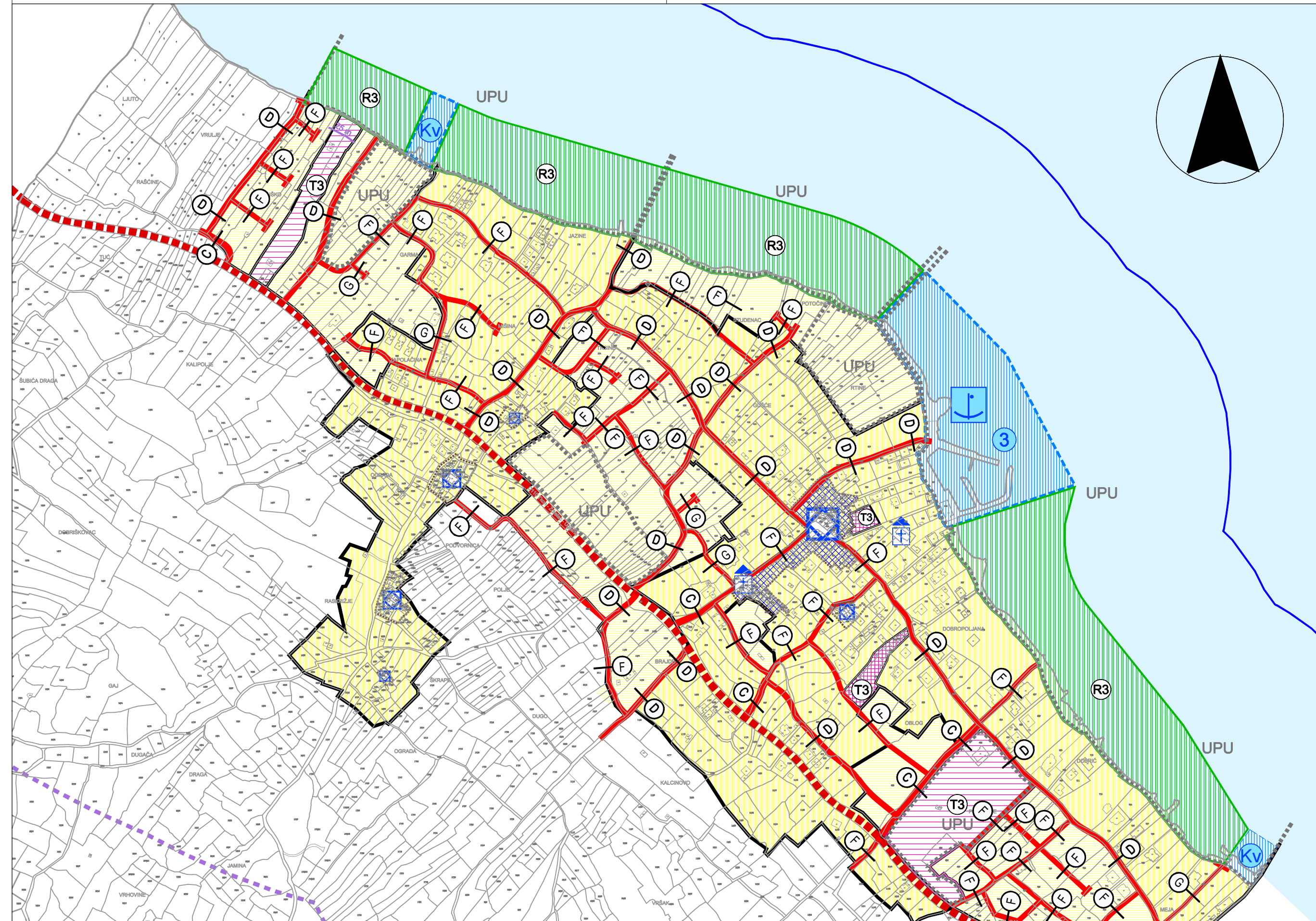


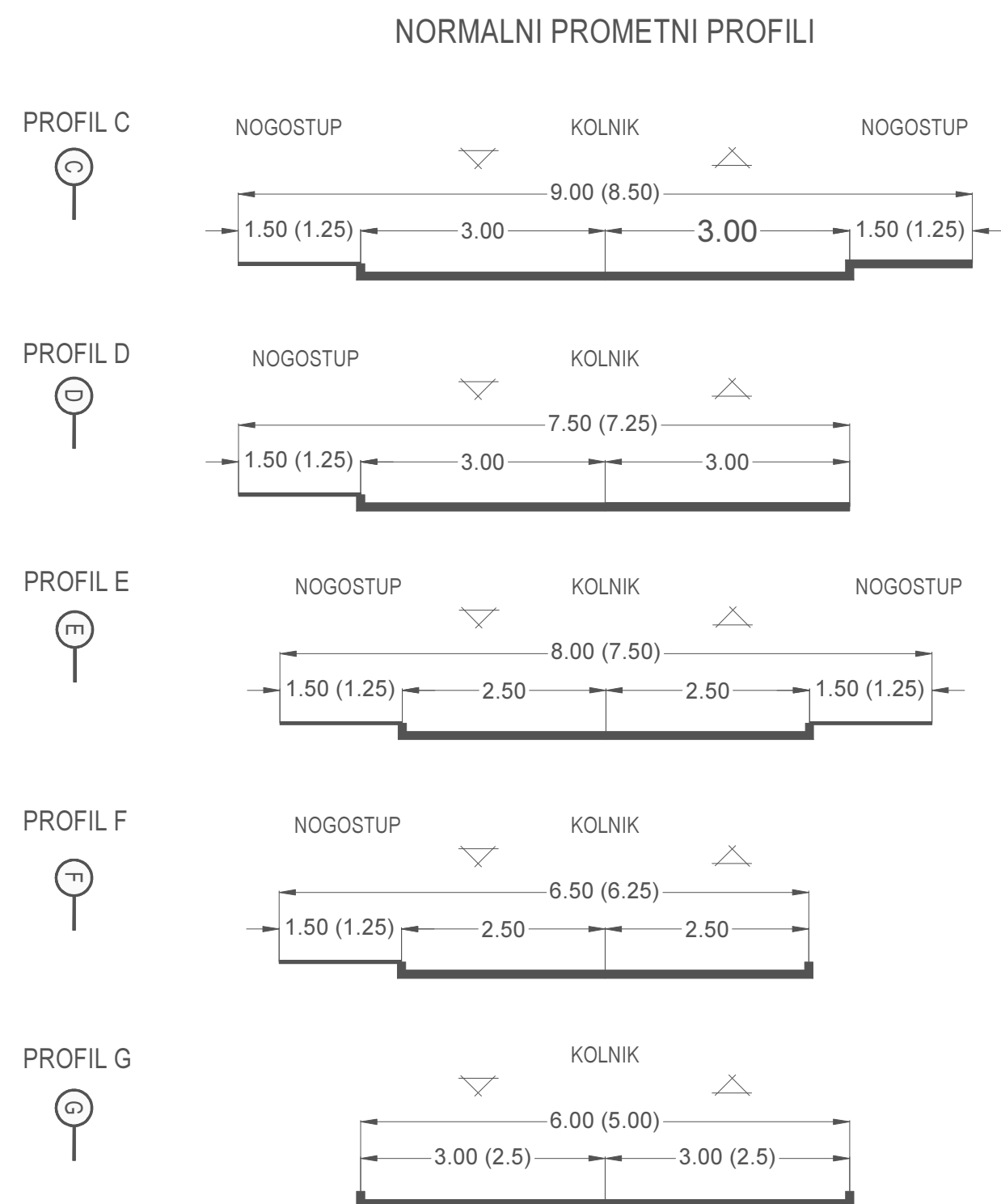
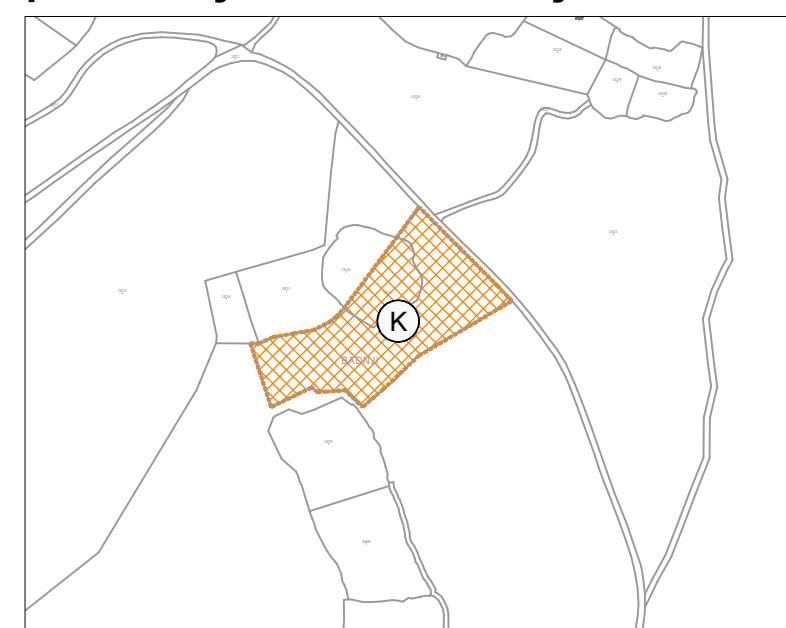
# OPĆINA PAŠMAN

## 4. GRAĐEVINSKO PODRUČJE NASELJA DOBROPOLJANA

MJ. 1:5000



Izdvojeno građevinsko područje van naselja



### KAZALO

- 0. GRANICE:**
- granica općine
  - granica ZOP-a 1000 m
  - granica ZOP-a 300 m
  - granica ZOP-a 100 m
  - granica ZOP-a 25 m
- Ostale granice**
- obuhvat obvezne izrade UPU-a
  - stara jezgra naselja

- 1. POVRŠINE ZA RAZVOJ I UREĐENJE**
- 1.1. RAZVOJ I UREĐENJE POVRŠINA NASELJA:**
- izgrađeni dio građevinskog područja
  - neuređeni dio građevinskog područja  
uvjeti provedbe zahvata u prostoru propisani s detaljnošću urbanističkog plana uređenja (čl. 76 st. 3 Zakona o prostornom uređenju (NN 153/13))
  - ugostiteljsko turistička namjena:  
kamp - T3
  - morske plaže  
uređena

- 1.2. RAZVOJ I UREĐENJE POVRŠINA IZVAN NASELJA**
- poslovna namjena:  
komunalno-servisna - K3
  - groblje  
izgrađeno/neizgrađ. uređeno

- 2. UVJETI KORIŠTENJA I ZAŠTITE PROSTORA**
- 2.1. PODRUČJA POSEBNIH UVJETA KORIŠTENJA**
- etnološko područje  
(ruralna jezgra pod preventivnom zaštitom)

- Povijesni sklop i građevina**
- sakralna građevina
- Etnološka građevina**
- graditeljski sklop

- 3. PROMET**
- 3.1. CESTOVNI PROMET**
- državna cesta
  - planirana prometnica (nerazvrstana)
- 3.2. MORSKI PROMET**
- morska luka otvorena za javni promet lokalnog značaja
  - komunalni vez (izdvojeno dio luke otvorene za javni promet)
  - luka posebne namjene: luka nautičkog turizma

Županija:	ZADARSKA ŽUPANIJA
Općina:	PAŠMAN
Naziv prostornog plana:	IZMJENE I DOPUNE PROSTORNOG PLANA UREĐENJA OPĆINE PAŠMAN - 2015. GODINE
Naziv kartografskog prikaza:	GRAĐEVINSKO PODRUČJE NASELJA - DOBROPOLJANA
Broj kartografskog prikaza:	4.3
Mjerilo kartografskog prikaza:	mj. 1:5000
Odluka o izradi Plana:	Odluka predstavničkog tijela o donošenju plana
"Službeni glasnik Zadarske županije" br. 11/11 "Službeni glasnik Općine Pašman" br. 03/15 Javna rasprava (datum objave):	"Službeni glasnik Općine Pašman" br. 04/15 Javni uvid održan: od: 15. prosinca 2014. do: 30. prosinca 2014. Ponovljeni javni uvid održan: od: 18. ožujka 2015. do: 25. ožujka 2015.
"Zadarski list" 5. prosinca 2014. "Zadarski list" 10. ožujka 2015.	
Pečat tijela odgovornog za provođenje javne rasprave:	Odgovorna osoba za provođenje javne rasprave:  Andro Magić, mag. ing. logist.
Suglasnost za Plan prema Članku 97. Zakona o prostornom uređenju i gradnji ("Narodne Novine" br.76/07, 38/09, 55/11, 90/11 i 50/12).	
broj suglasnosti klasa: 350-02/15-11/45 Ur.broj: 531-05-15-4, datuma 22. rujna 2015.	
Pravna osoba/tijelo koje je izradilo plan:	
Pečat pravne osobe/tijela koje je izradio plan:	Odgovorna osoba:  Željko Predovan, dipl. ing. arh.
Koordinator plana:	Željko Predovan, dipl. ing. arh.
Stručni tim u izradi plana:	1. Željko Predovan, dipl. ing. arh. 2. Stephen Tony Brčić, dipl. ing. prost. pli urb. 3. Ivan Sutlović, dipl. ing. el. 4. Jure Grbić, dipl. ing. građ. 5. Luka Predovan, dipl. ing. građ.
Pečat predstavničkog tijela:	Predsjednik predstavničkog tijela:  Petra Perinović, bacc. oec.
Istovjetnost ovog prostornog plana s izvornikom ovjerava:	Pečat nadležnog tijela:  (ime, prezime i potpis)