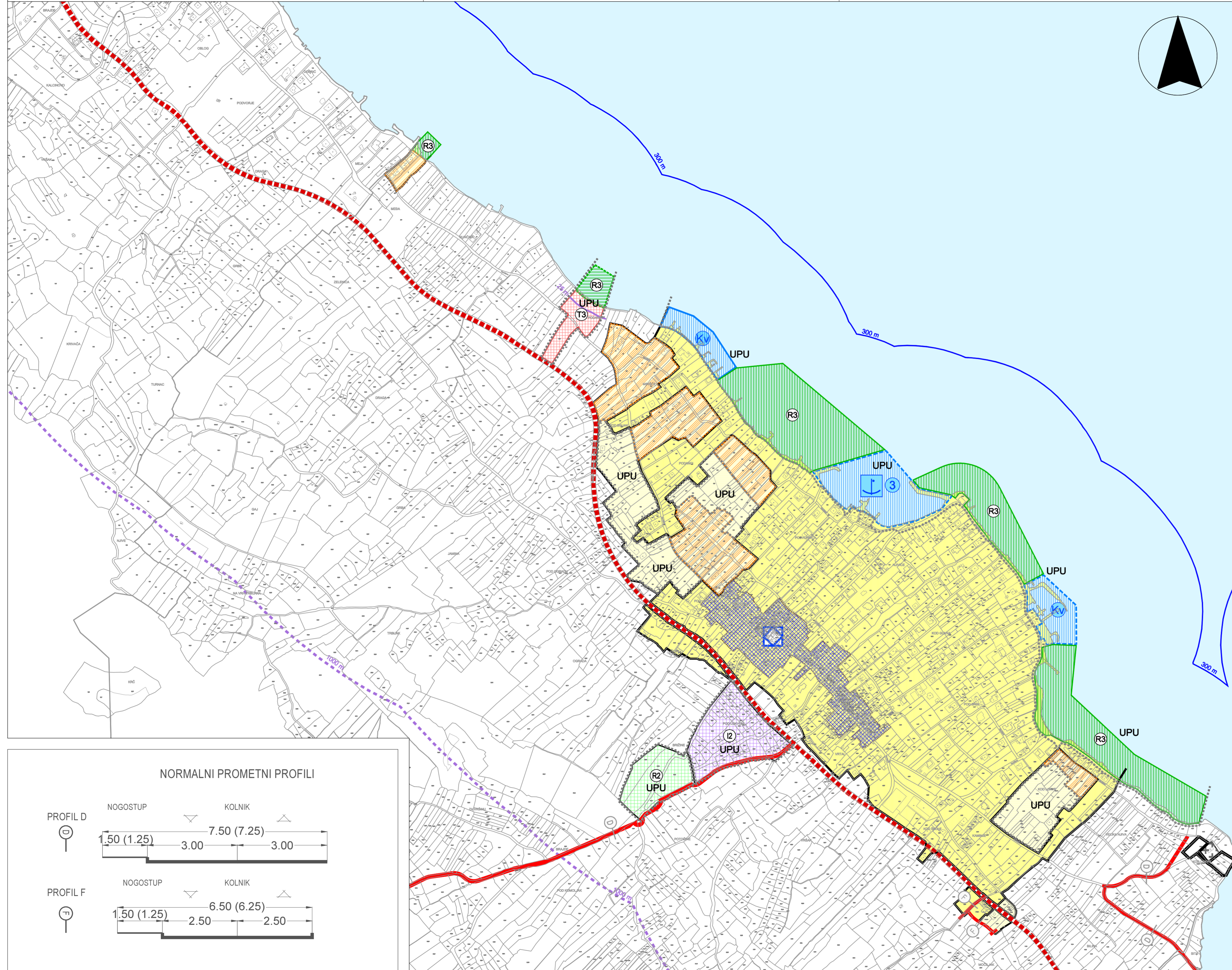


# OPĆINA PAŠMAN

## 4. GRAĐEVINSKO PODRUČJE NASELJA NEVIĐANE

MJ. 1:5000



### K A Z A L O

#### 0. GRANICE:

- granica općine
- granica ZOP-a 1000 m
- granica ZOP-a 300 m
- granica ZOP-a 100 m
- granica ZOP-a 25 m

#### Ostale granice

- obuhvat obvezne izrade UPU-a
- stara jezgra naselja

#### 1. POVRŠINE ZA RAZVOJ I UREĐENJE

##### 1.1. RAZVOJ I UREĐENJE POVRŠINA NASELJA:

- izgrađeni dio građevinskog područja
- neizgrađeni uređeni dio građevinskog područja
- neuređeni dio građ. područja - obvezna izrada UPU-a
- neuređeni dio građevinskog područja  
uvjeti provedbe zahvata u prostoru propisani s detaljnošću urbanističkog plana uređenja (dl. 76. st. 3 Zakona o prostornom uređenju (NN 153/13))
- morske plaže

##### 1.2. RAZVOJ I UREĐENJE POVRŠINA IZVAN NASELJA

- proizvodna namjena  
pretežito zanatska - I2
- turističko ugostiteljska namjena:  
(auto) kamp - T3
- sportsko rekreacijska namjena:  
sport i rekreacija - R2
- /neuređeno  
izdvojeno GP  
van naselja
- groblje  
izgrađeno/neizgrađ. uređeno
- morske plaže  
uređena/prirodna

#### 2. UVJETI KORIŠTENJA I ZAŠTITE PROSTORA

##### 2.1. PODRUČJA POSEBNIH UVJETA KORIŠTENJA

###### Etnološka građevina

- etnološko područje (ruralna jezgra pod zaštitom)

#### 3. PROMET

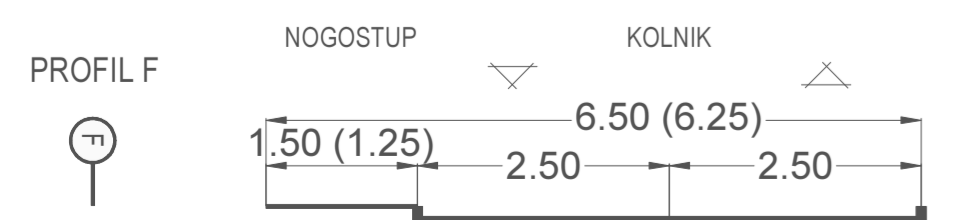
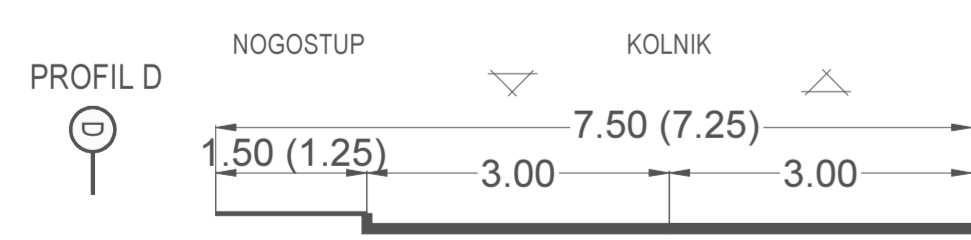
##### 3.1. CESTOVNI PROMET

- državna cesta
- planirana prometnica (nerazvrstana)

##### 3.2. MORSKI PROMET

- morska luka otvorena za javni promet lokalnog značaja
- komunalni vez (izdvojeni dio luke otvorene za javni promet)
- luka posebne namjene: luka nautičkog turizma

#### NORMALNI PROMETNI PROFILI



Županija:	ZADARSKA ŽUPANIJA
Općina:	PAŠMAN
Naziv prostornog plana:	IZMJENE I DOPUNE PROSTORNOG PLANA UREĐENJA OPĆINE PAŠMAN - 2015. GODINE
Naziv kartografskog prikaza:	GRAĐEVINSKO PODRUČJE NASELJA - NEVIĐANE
Broj kartografskog prikaza:	4.4
Mjerilo kartografskog prikaza:	mj. 1:5000
Odluka o izradi Plana: "Službeni glasnik Zadarske županije" br. 11/11 "Službeni glasnik Općine Pašman" br. 03/15	Odluka predstavničkog tijela o donošenju plana "Službeni glasnik Općine Pašman" br. 04/15
Javna rasprava (datum objave): "Zadarski list" 5. prosinca 2014. "Zadarski list" 10. ožujka 2015.	Javni uvid održan: od: 15. prosinca 2014. do: 30. prosinca 2014. Ponovljeni javni uvid održan: od: 18. ožujka 2015. do: 25. ožujka 2015.
Pečat tijela odgovornog za provođenje javne rasprave:	Odgovorna osoba za provođenje javne rasprave:  Andro Magić, mag. ing. logist.
Suglasnost za Plan prema Članku 97. Zakona o prostornom uređenju i gradnji ("Narodne Novine" br. 76/07, 38/09, 55/11, 90/11 i 50/12).	broj suglasnosti klasa: 350-02/15-11/45 Ur.broj: 531-05-15-4, datuma 22. rujna 2015.
Pravna osoba/tijelo koje je izradilo plan:	
Pečat pravne osobe/tijela koje je izradio plan:	Odgovorna osoba:  Željko Predovan, dipl. ing. arh.
Koordinator plana:	Željko Predovan, dipl. ing. arh.
Stručni tim u izradi plana:	1. Željko Predovan, dipl. ing. arh. 2. Stephen Tony Brčić, dipl. ing. prost. pl i urb. 3. Ivan Sutlovic, dipl. ing. et. 4. Jure Grbić, dipl. ing. grad. 5. Luka Predovan, dipl. ing. grad.
Pečat predstavničkog tijela:	Predsjednik predstavničkog tijela:  Petra Perinović, bacc. oec.
Istovjetnost ovog prostornog plana s izvornikom ovjerava:	Pečat nadležnog tijela:  (ime, prezime i potpis)