

URBANISTIČKI PLAN UREĐENJA

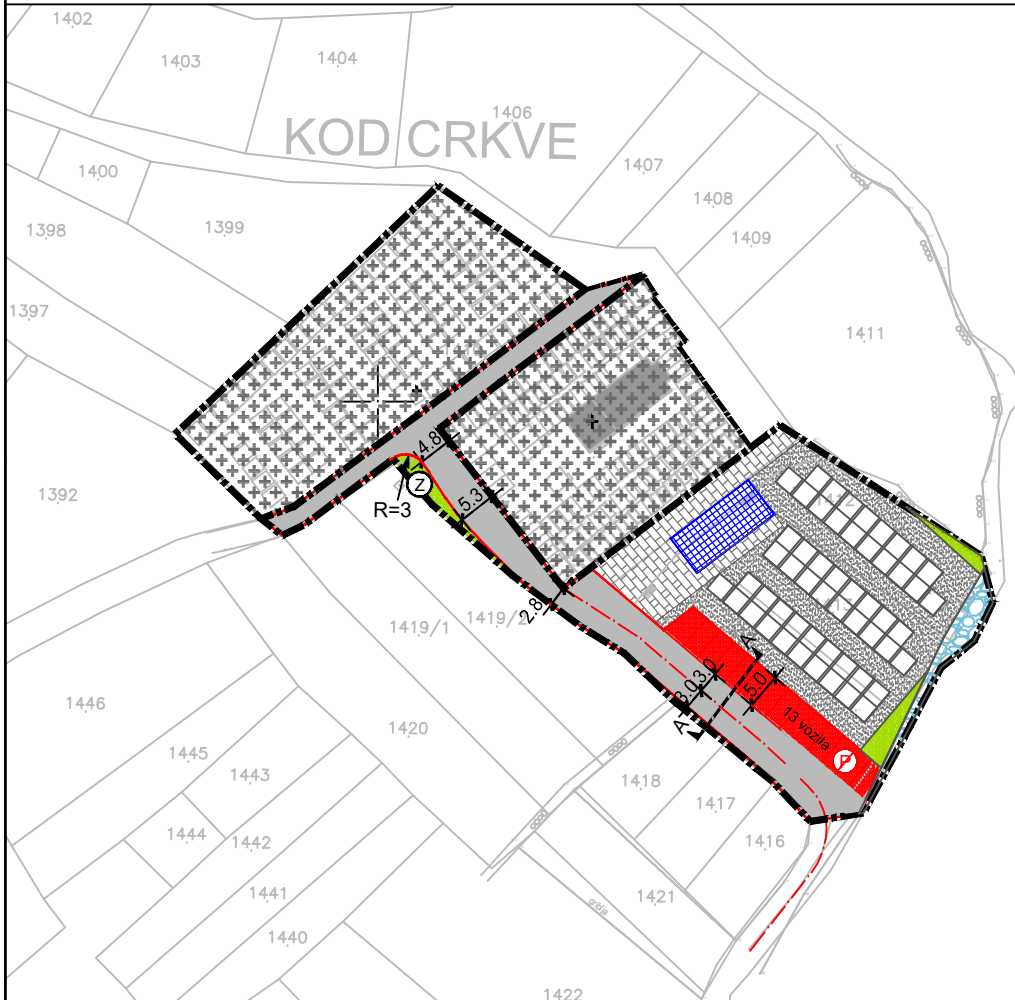
"Groblja između naselja Nevidane i Mrljane"

PRIJEDLOG PLANA
mj. 1: 500

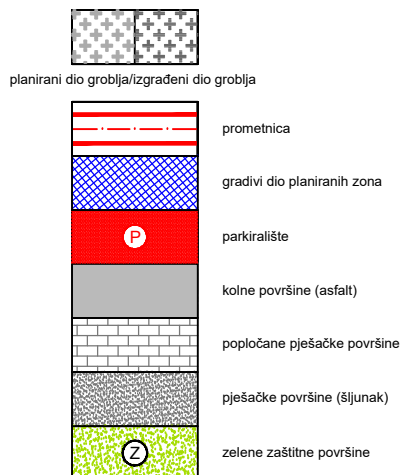


granica obuhvata -
novi dio/stari dio

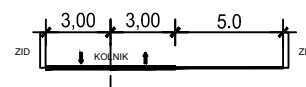
2.1. PROMETNA MREŽA



KAZALO:



PRESJEK A - A



ZADARSKA ŽUPANIJA
OPĆINA PAŠMAN

Naziv prostornog plana: Urbanistički plan uređenja "Groblja između naselja Nevidane i Mrljane"	
Naziv kartografskog prikaza: Prometna mreža	
Broj kartografskog prikaza: 2.1.	Mjerilo kartografskog prikaza: 1:500
Odluka o izradi plana: Službeni glasnik općine Pašman br. 03/2016	Odluka o donošenju plana:
Javna rasprava (datum objave):	Javni uvid od: do:
Početni tijelo odgovorno za provođenje javne rasprave:	Odgovorna osoba za provođenje javne rasprave: NINO FIOROVANTI, dipl.iur. (ime, prezime i potpis)
Pravna osoba/tijelo koje je izradilo plan:	URB. OBLASTNIČKOV. ARHITEKTA NEBOJŠA VEJNELKA, dipl.ing.arh.
Početni pravne osobe / tijela koje je izradio plan:	Odgovorna osoba: NEBOJŠA VEJNELKA, dipl. ing. arh. (ime, prezime i potpis)
Početni odgovornog voditelja:	Odgovorna osoba: NEBOJŠA VEJNELKA, dipl. ing. arh. (ime, prezime i potpis)
Stručni tim u izradi plana: Martina Jurin, mag.ing.arh. Hrvoje Sorić, dipl.ing.grad.	
Početni predstavnik/tijela:	Predsjednik predstavničkog tijela: PETRA PERINOVIĆ, bacc.oec. (ime, prezime i potpis)
Istovjetnost ovog prostornog plana sa izvornikom oještava:	Početni nadležnog tijela: (ime, prezime i potpis)