

URBANISTIČKI PLAN UREĐENJA

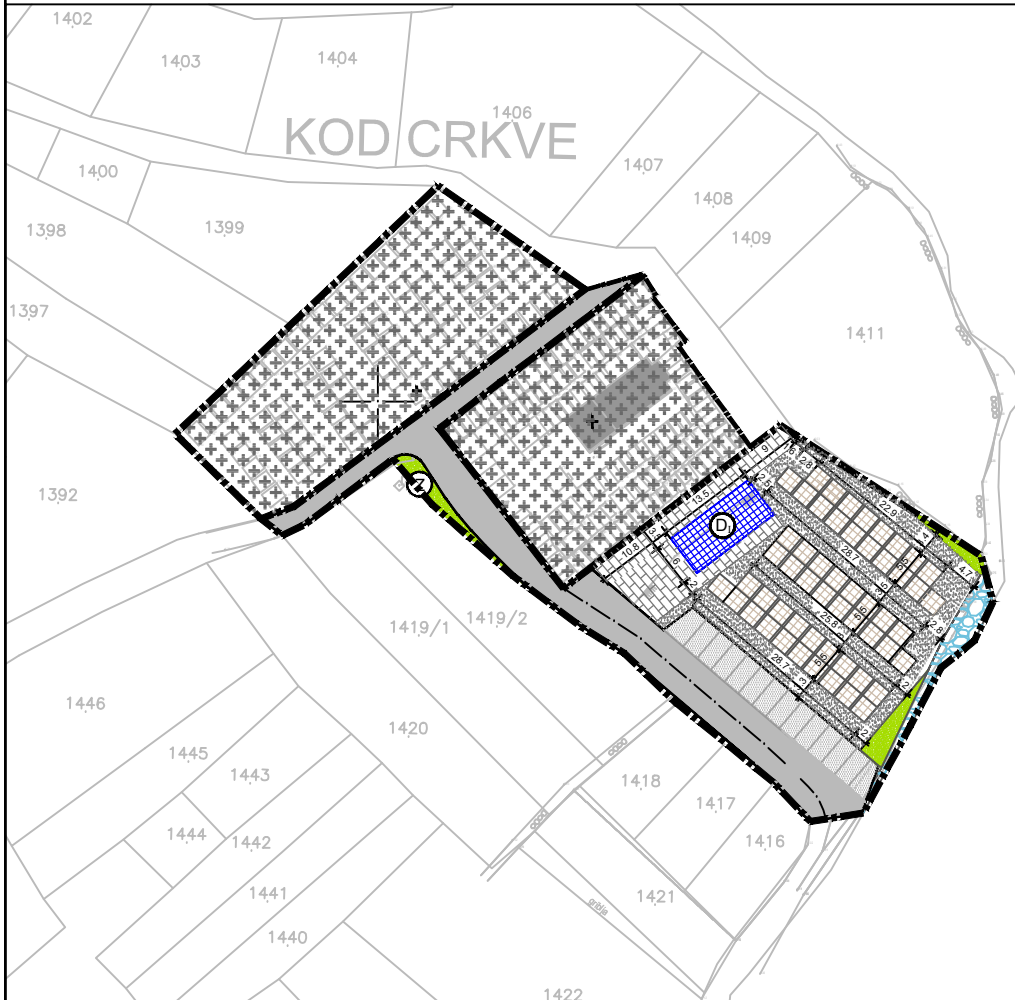
"Groblja između naselja Nevidane i Mrljane"

PRIJEDLOG PLANA
mj. 1: 500



granica obuhvata -
novi dio/stari dio

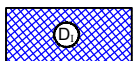
4. UVJETI GRAĐENJA



KAZALO:



planirani dio groblja/izgrađeni dio groblja




društvena namjena (isprućajnica) - gradivi dio



parkiralište



kolne površine (asfalt)




popločane pješačke površine



pješačke površine (šijunak)



zelene zaštitne površine



grobnji redovi

ZADARSKA ŽUPANIJA
OPĆINA PAŠMAN

Naziv prostornog plana: Urbanistički plan uređenja "Groblja između naselja Nevidane i Mrljane"	
Naziv kartografskog prikaza: Uvjeti građenja	
Broj kartografskog prikaza: 4.	Mjerilo kartografskog prikaza: 1:500
Odluka o izradi plana: Službeni glasnik općine Pašman br. 03/2016	Odluka o donošenju plana:
Javna rasprava (datum objave):	Javni uvid od: do:
Početnik odgovornog za provođenje javne rasprave:	Odgovorna osoba za provođenje javne rasprave: NINO FIOROVANTI, dipl.iur. (ime, prezime i potpis)
Pravna osoba/tijelo koje je izradilo plan:	UREĐIVANJE ARHITEKTA NEBOJŠA VEJNELKA, tđ. s.r.l.
Početnik pravne osobe i tijela koje je izradilo plan:	Odgovorna osoba: NEBOJŠA VEJNELKA, dipl. ing. arh. (ime, prezime i potpis)
Početnik odgovornog voditelja:	Odgovorna osoba: NEBOJŠA VEJNELKA, dipl. ing. arh. (ime, prezime i potpis)
Stručni tim u izradi plana: Martina Jurin, mag.ing.arh. Hrvoje Sorić, dipl.ing.grad.	
Početnik predstavničkog tijela:	Predsjednik predstavničkog tijela: PETRA PERINOVIĆ, bacc.oec. (ime, prezime i potpis)
Istovjetnost ovog prostornog plana sa izvornikom oještava:	Početnik nadležnog tijela: (ime, prezime i potpis)